

«СОГЛАСОВАНО»

Руководитель Исполнительного комитета
Новочечкабского сельского поселения
Буинского муниципального района
Республики Татарстан

_____/Абдрахманова Д.Д. /
дата подпись ФИО

«СОГЛАСОВАНО»

Начальник ОГИБДД МВД России по
Буинскому району майор полиции

_____/Миннебаев Р.Р./

_____ года

«УТВЕРЖДАЮ»

Директор МБОУ «Ново-Чечкабская
средняя общеобразовательная школа
Буинского муниципального района
Республики Татарстан»

_____/Бикмуллин Р.Д./
дата подпись ФИО

ПАСПОРТ

ДОРОЖНОЙ БЕЗОПАСНОСТИ

муниципального бюджетного общеобразовательного учреждения

«Ново-Чечкабская средняя общеобразовательная школа
Буинского муниципального района Республики Татарстан»

2019 г.

Общие сведения

муниципальное бюджетное общеобразовательное учреждение «Ново-Чечкабская средняя общеобразовательная школа Буинского муниципального района Республики Татарстан»

Юридический адрес: 422417, Республика Татарстан, Буинский район, село Новые Чечкабы, улица Свобода, дом 32а

Фактический адрес: 422417, Республика Татарстан, Буинский район, село Новые Чечкабы, улица Свобода, дом 32а

Руководители образовательного учреждения:

Директор (руководитель) Бикмуллин Рустем Даянович тел. +79272489640

Заместитель директора
по учебной работе Халитова Гелшат Нургалиевна тел. +79370043806

Заместитель директора
по вос. работе Самигуллина Гульнара Рафаиловна тел. +79274306107

МКУ «Управление образования
Буинского муниципального района» заместитель Македонская Н.А. 3-29-02
(должность) (фамилия, имя, отчество) (телефон)

Начальника ОГИБДД МВД России
по Буинскому району. начальник Миннебаев Р.Р. 3-28-81
(должность) (фамилия, имя, отчество)

Ответственные работники
за мероприятия по профилактике
детского травматизма учитель ОБЖ и ОВС Султанов И.Р. 50-2-06

Руководитель или ответственный
работник дорожно-эксплуатационной
организации, осуществляющей
содержание улично-дорожной
сети (УДС)* (ГОРОД): Руководитель Исполнительного комитета
Новочечкабского сельского поселения Абдрахманова Д.Д. 50-2-32,
Начальник Буинского ДРСУ Апастов.фл.ОАО «Татавтодор» Голубев С.Ю.
3-16-41

Руководитель или ответственный
работник дорожно-эксплуатационной
организации, осуществляющей
содержание технических средств
организации дорожного
движения (ТСОДД Руководитель Исполнительного комитета
Новочечкабского сельского поселения Абдрахманова Д.Д. 50-2-32,
Начальник Буинского ДРСУ Апастов. фл. ОАО «Татавтодор» Голубев
С.Ю. 3-16-41

Количество учащихся 68

Наличие уголка по БДД холл школы
(если имеется, указать место расположения)

Наличие класса по БДД не имеется
(если имеется, указать место расположения)

Наличие автогородка (площадки) по БДД не имеется

Наличие автобуса в образовательном учреждении имеется

Время занятий в образовательном учреждении:

1-ая смена: 8.30 – 14.00

внеклассные занятия: 14.00 – 16.00

Телефоны оперативных служб:

01 (112) МЧС пожарная

02 полиция

03 скорая помощь

Содержание

I. План-схемы образовательного учреждения.

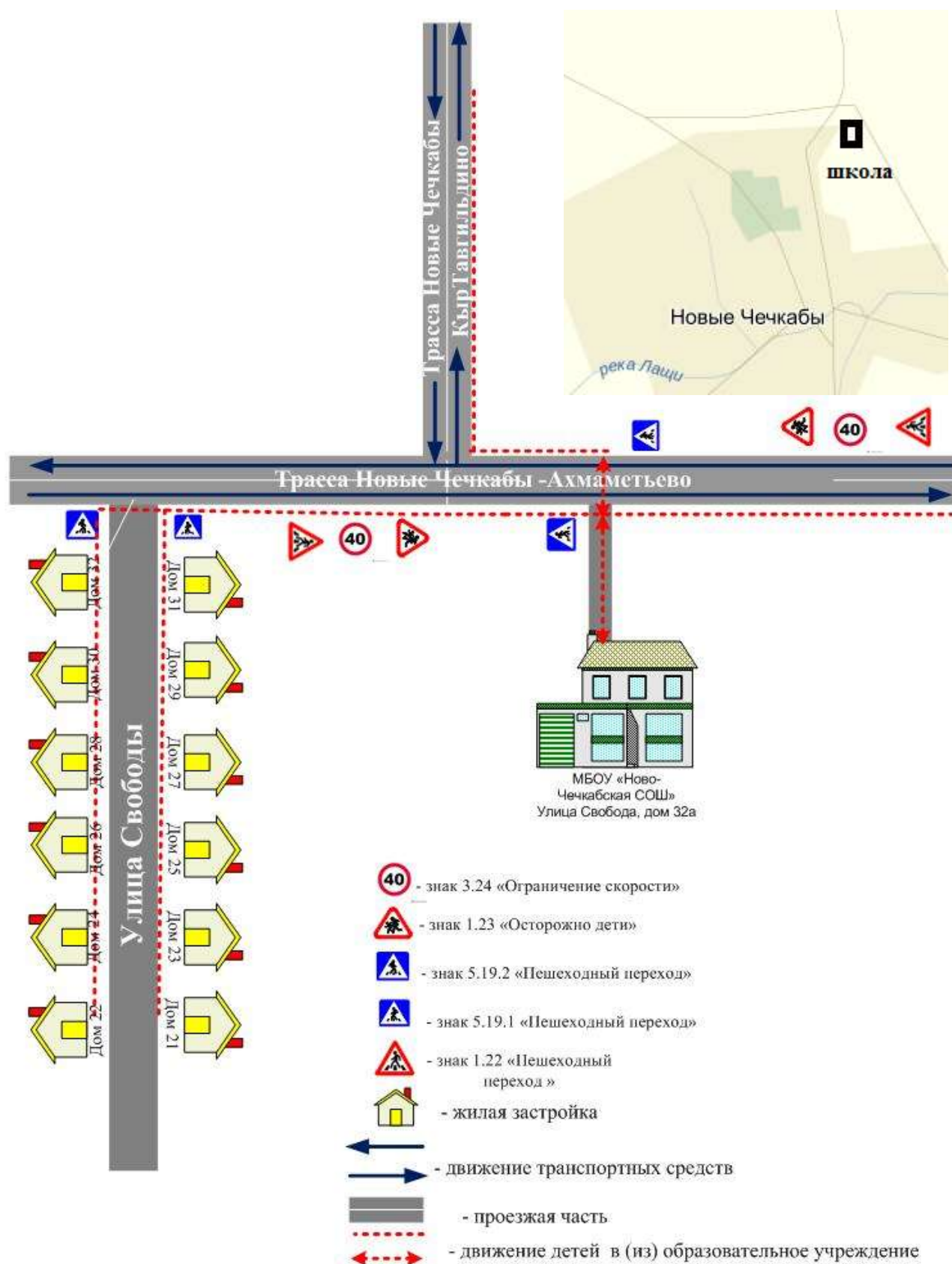
1. Район расположения образовательного учреждения, пути движения транспортных средств и детей (обучающихся, воспитанников).
2. Организация дорожного движения в непосредственной близости от образовательного учреждения с размещением соответствующих технических средств организации дорожного движения, маршруты движения детей и расположение парковочных мест.
3. Маршруты движения организованных групп детей от образовательного учреждения к стадиону, парку или спортивно-оздоровительному комплексу.
4. Пути движения транспортных средств к местам разгрузки/погрузки и рекомендуемые безопасные пути передвижения детей по территории образовательного учреждения.

II. Информация об обеспечении безопасности перевозок детей специальным транспортным средством (автобусом).

1. Общие сведения.
2. Маршрут движения автобуса до образовательного учреждения.
3. Безопасное расположение остановки автобуса у образовательного учреждения.

I. План-схемы образовательного учреждения

1. Район расположения образовательного учреждения, пути движения транспортных средств и детей (обучающихся, воспитанников)



Рекомендации к план-схеме района расположения образовательного учреждения

1. Район расположения образовательного учреждения определяется группой жилых домов, зданий и улично-дорожной сетью с учетом остановок общественного транспорта, центром которого является непосредственно образовательное учреждение;

2. Территория, указанная на схеме, включает:

образовательное учреждение;

жилые дома, в которых проживает большая часть детей (учеников) данного образовательного учреждения;

автомобильные дороги и тротуары.

3. На схеме обозначены:

расположение жилых домов, зданий и сооружений;

сеть автомобильных дорог;

пути движения транспортных средств;

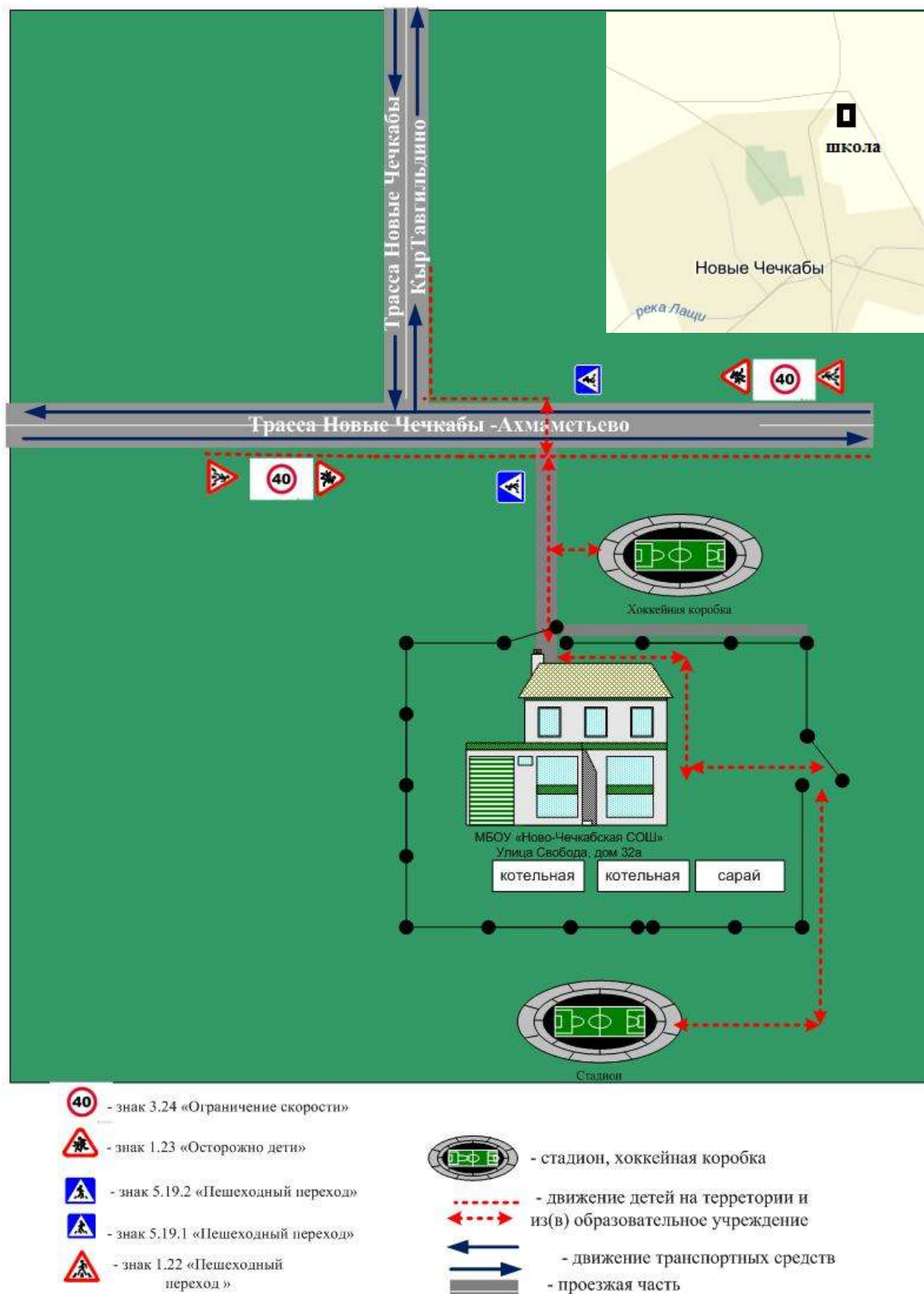
пути движения детей (обучающихся, воспитанников) в/из образовательного учреждения;

опасные участки (места несанкционированных переходов на подходах к образовательному учреждению, места имевших место случаев дорожно-транспортных происшествий с участием детей-пешеходов и детей-велосипедистов);

уличные (наземные – регулируемые / нерегулируемые) и внеуличные (надземные и подземные) пешеходные переходы;

названия улиц и нумерация домов.

2. Схема организации дорожного движения в непосредственной близости от образовательного учреждения с размещением соответствующих технических средств организации дорожного движения, маршрутов движения детей и расположения парковочных мест



Рекомендации к схеме организации дорожного движения в непосредственной близости от образовательного учреждения

1. Схема организации дорожного движения ограничена автомобильными дорогами, находящимися в непосредственной близости от образовательного учреждения.

2. На схеме обозначаются:

здание образовательного учреждения с указанием территории, принадлежащей непосредственно образовательному учреждению (при наличии указать ограждение территории);

автомобильные дороги и тротуары;

уличные (наземные – регулируемые / нерегулируемые) и внеуличные (надземные и подземные) пешеходные переходы на подходах к образовательному учреждению;

дислокация существующих дорожных знаков и дорожной разметки;

другие технические средства организации дорожного движения;

направление движения транспортных средств по проезжей части;

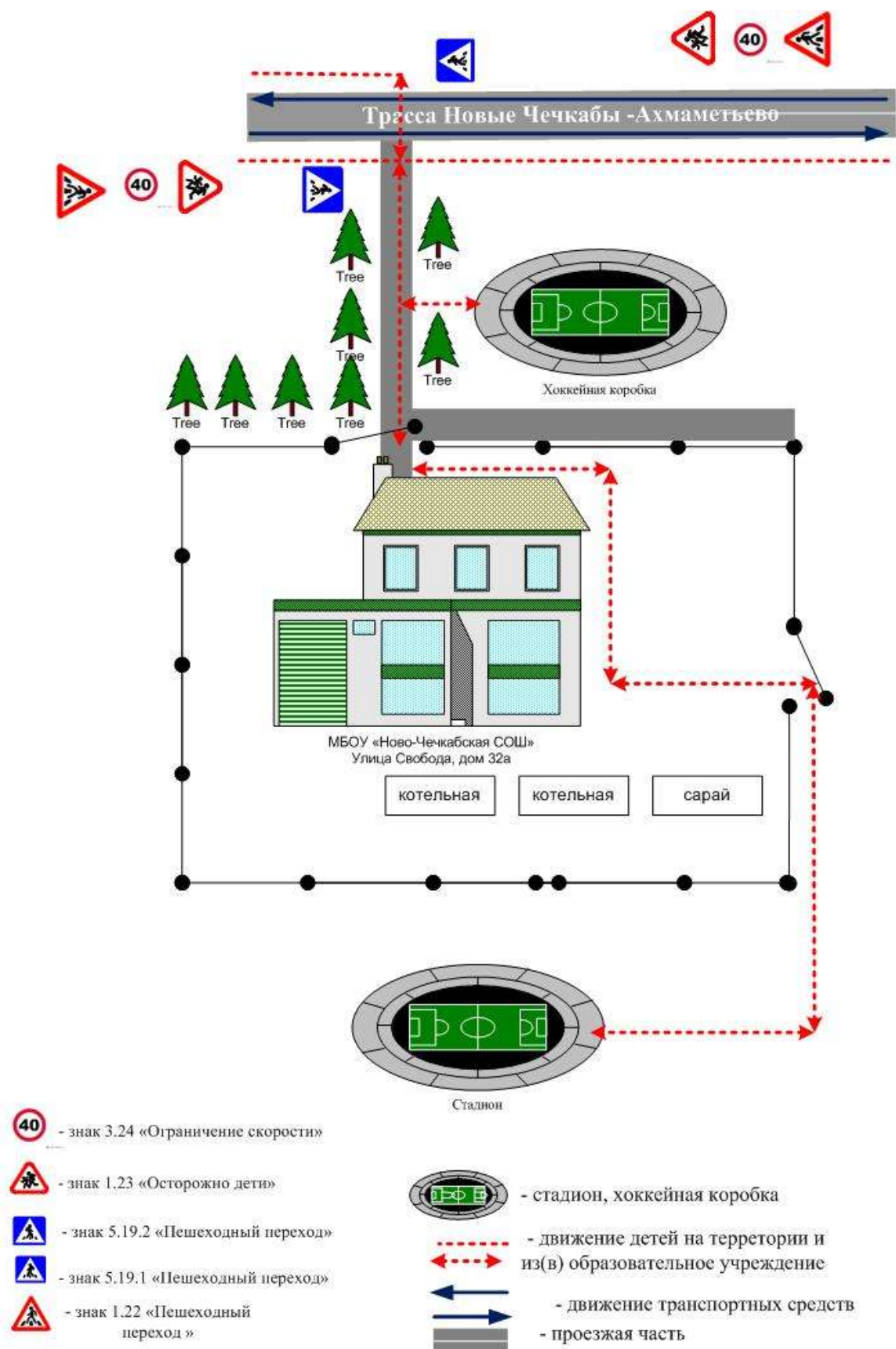
направление безопасного маршрута движения детей (обучающихся, воспитанников).

3. На схеме указано расположение остановок маршрутных транспортных средств и безопасные маршруты движения детей (обучающихся, воспитанников) от остановочного пункта к образовательному учреждению и обратно;

4. При наличии стоянки (парковочных мест) около образовательного учреждения, указывается место расположение и безопасные маршруты движения детей от парковочных мест к образовательному учреждению и обратно.

К схеме приложен план мероприятий по приведению существующей организации дорожного движения к организации дорожного движения, соответствующей нормативным техническим документам, действующим в области дорожного движения, по окончании реализации которого готовится новая схема.

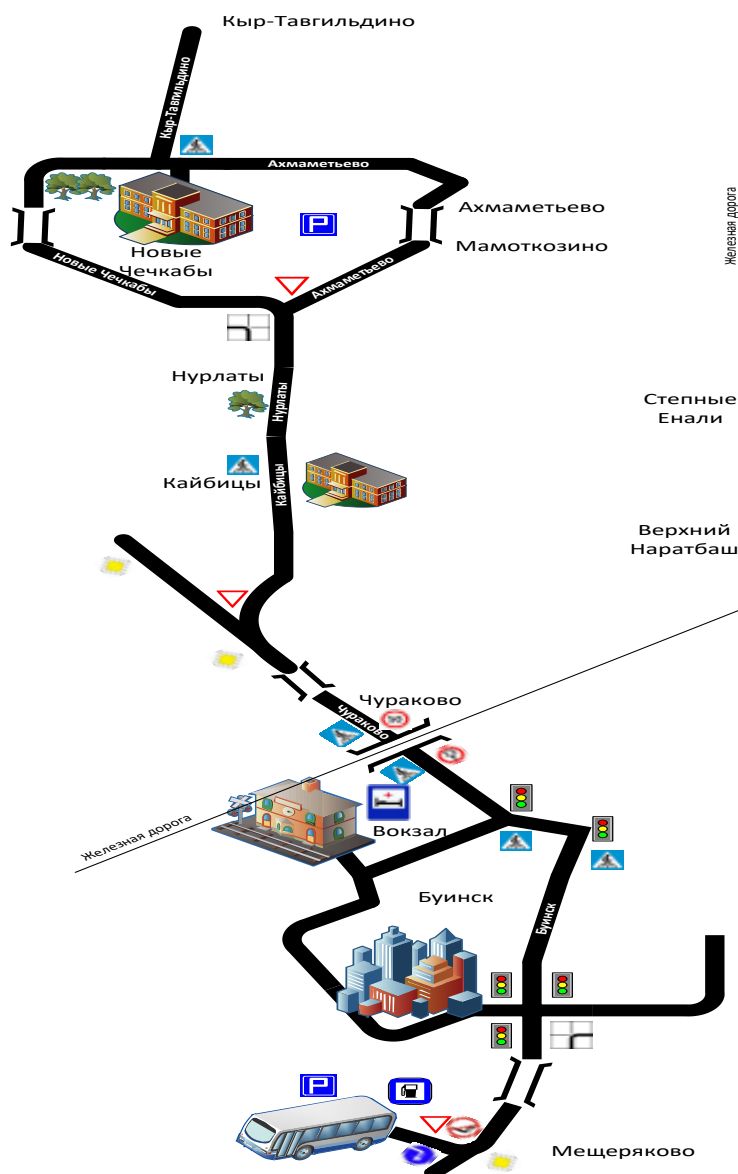
3. Маршруты движения организованных групп детей от образовательного учреждения к стадиону, парку или спортивно-оздоровительному комплексу.



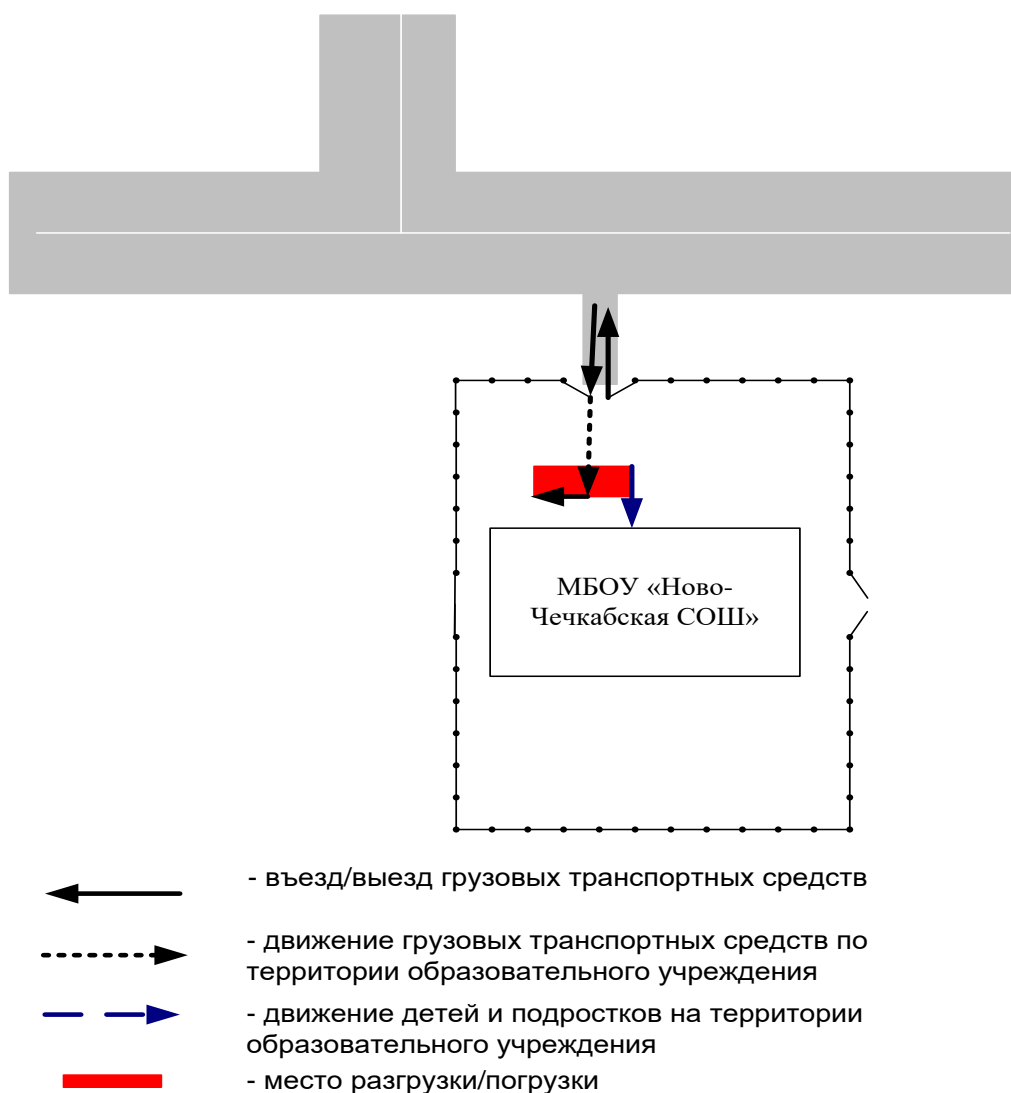
Рекомендации к составлению схемы маршрутов движения организованных групп детей от образовательного учреждения к стадиону, парку или спортивно-оздоровительному комплексу

На схеме района расположения образовательного учреждения указываются безопасные маршруты движения детей от образовательного учреждения к стадиону, парку или спортивно-оздоровительному комплексу и обратно.

Эти схемы должны использоваться преподавательским составом при организации движения групп детей к местам проведения занятий вне территории образовательного учреждения.



4. Пути движения транспортных средств к местам разгрузки/погрузки и рекомендуемые безопасные пути передвижения детей по территории образовательного учреждения



Рекомендации к схеме пути движения транспортных средств к местам разгрузки/погрузки и рекомендуемые безопасные пути передвижения детей по территории образовательного учреждения

На схеме указано примерная траектория движения транспортных средств на территории образовательного учреждения, в том числе места погрузки/разгрузки, а также безопасный маршрут движения детей во время погрузочно-разгрузочных работ.

**II. Информация об обеспечении безопасности перевозок детей
специальным транспортным средством (автобусом).**

Учреждение имеет школьный автобус

1. Общие сведения

Марка **Ford Transit**

Модель **TST41D**

Государственный регистрационный знак **У927СН 116rus**

Год выпуска **2015 год** Количество мест в автобусе **22**

Соответствие конструкции требованиям, предъявляемым к школьным автобусам **Школьный автобус соответствует всем требованиям**

1. Сведения о водителе(ях) автобуса(сов)

Фамилия, имя, отчество, телефон	Дата приня- тия на работу	Стаж вожде- ния ТС кате- ории D	Дата пред- стоящего медицин- ского осмотра	Период проведения стажировки	Сроки повыше- ние ква- лификации	Допущен- ные нару- шения ПДД / в том числе через «Глонас»
Шайдуллин Ренат Фарукович	1.09.2015	9 лет	04.2019 г.	2019 году	1 класс	нет

2. Организационно-техническое обеспечение

1) Лицо, ответственное, за обеспечение безопасности дорожного движения (ФИО): **Назмеев Рамиль Ахматович.**

2) Организация проведения предрейсового медицинского осмотра водителя:

осуществляет: **медсестра - Гафурова Гельусе Мансуровна**

(Ф.И.О. специалиста)

на основании удостоверения о повышении квалификации

3) Организация проведения предрейсового технического осмотра транспортного средства:

осуществляет: **Раимов В.А.**

(Ф.И.О. специалиста)

4) Дата очередного технического осмотра: **май 2019 года**

5) Место стоянки автобуса в нерабочее время РТ г. Буинск ул. Казанский таркт д.3 бывший АТП г. Буинска

меры, исключающие несанкционированное использование: **стоянка в гараже**

6) Место ремонта и технического обслуживания автобуса: **ООО «Апастовский АТП» п.г.т. Апастово, ул. Х.Такташа д.6**

7) Наличие и работоспособность алкозамка. Факты с работы : **отсутствует**

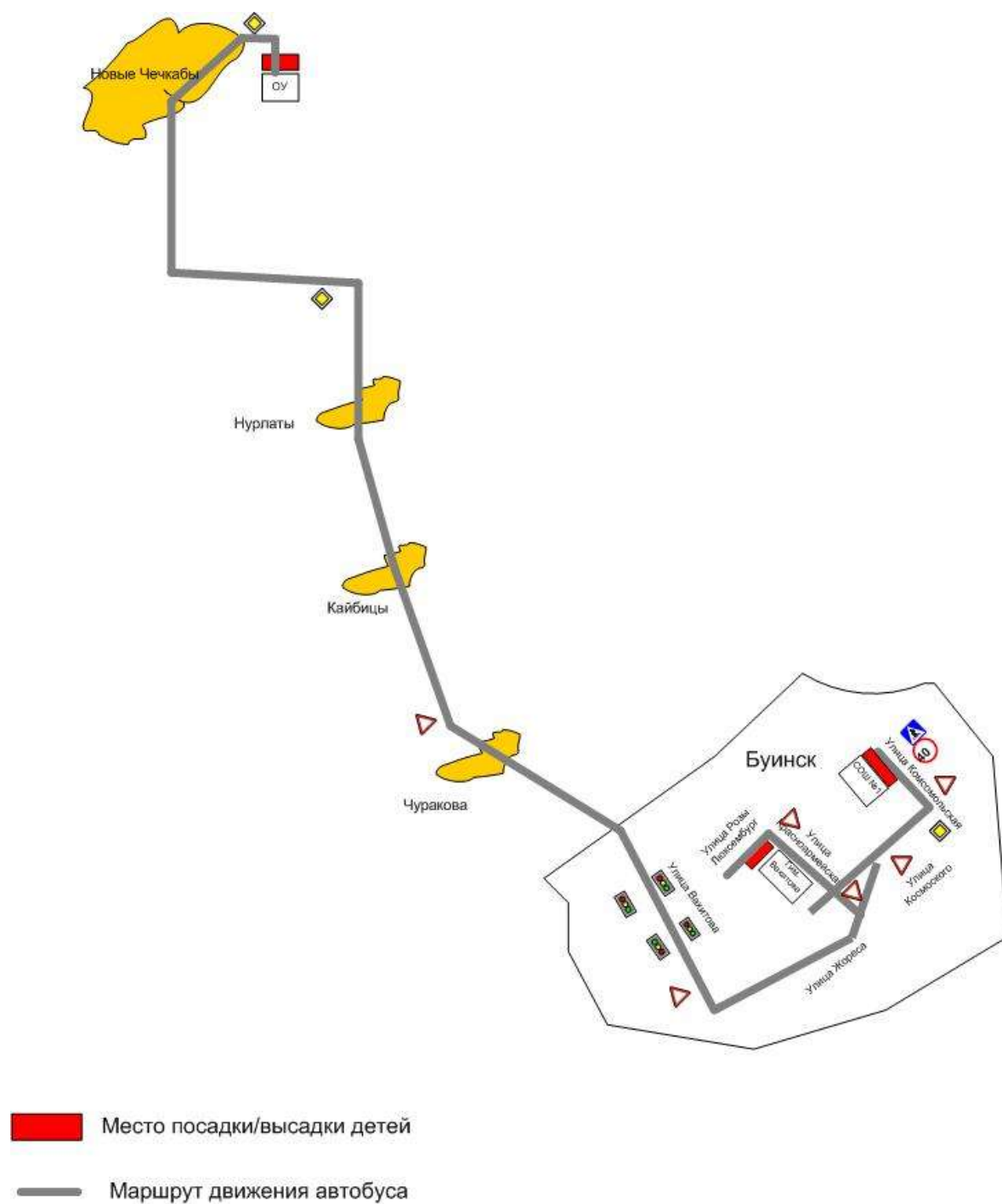
3. Сведения о владельце автобуса

Юридический адрес владельца: **422417 с. Новые Чечкабы ул. Свобода 32а**

Фактический адрес владельца: **422417 с. Новые Чечкабы ул. Свобода 32а**

Телефон ответственного лица **(84374) 50-2-99**

2. Схема маршрута движения специального транспортного средства к месту сдачи государственной аттестации и единого государственного экзамена.



Рекомендации к схеме маршрута движения автобуса до образовательного учреждения

На схеме указываются населенные пункты, через которые следует автобус образовательного учреждения, оборудованные места остановок для посадки и высадки детей в каждом населенном пункте и в иных местах по маршруту движения автобуса; непосредственно населенный пункт, где расположено образовательное учреждение.

На схеме указывается безопасный маршрут следования автобуса образовательного учреждения из пункта А в пункт В, а также обозначены:

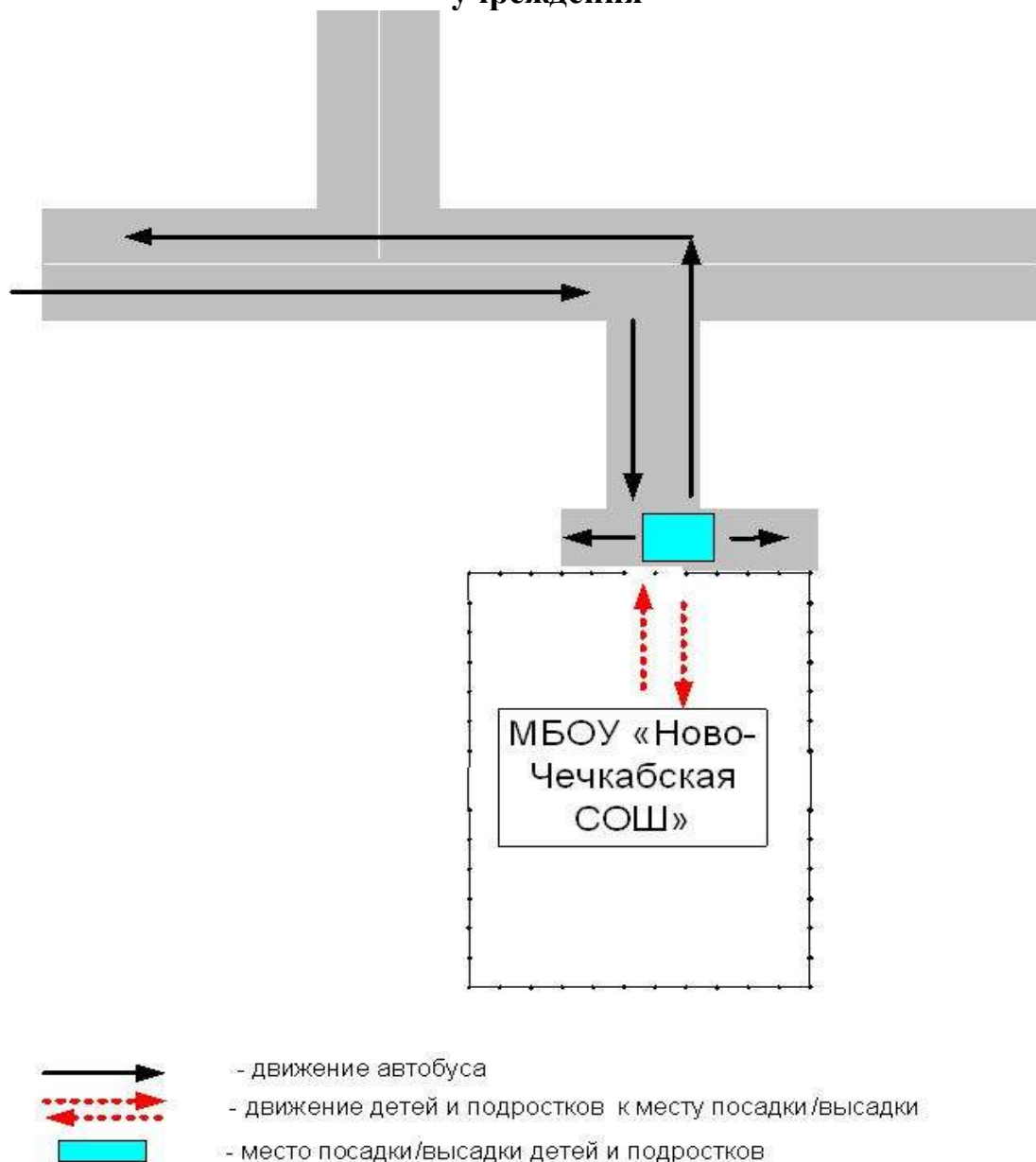
- жилые дома населенных пунктов;
- здание образовательного учреждения;
- автомобильные дороги;
- дислокация существующих дорожных знаков на пути следования автобуса образовательного учреждения;
- пешеходные переходы, пересекающие проезжую часть маршрута движения автобуса образовательного учреждения;
- другие технические средства организации дорожного движения на маршруте движения автобуса образовательного учреждения.

Дополнительно, при наличии трудных (опасных) участков дорог по пути следования автобуса, представляется целесообразным давать их подробное описание с рекомендациями по безопасному преодолению.

Кроме того, рекомендуется дополнять паспорт фотоматериалами с изображением таких участков, а также с изображениями остановочных пунктов и мест ожидания.

В случаях, когда осуществляется перевозка детей специальным транспортным средством на экскурсии, спортивные соревнования, в детские оздоровительные лагеря, к месту сдачи государственной аттестации и единого государственного экзамена, Паспорт безопасности маршрута движения автобуса образовательного учреждения дополняется соответствующими схемами дополнительных маршрутов движения специального транспортного средства (автобуса).

3. Безопасное расположение остановки автобуса у образовательного учреждения



Рекомендации к схеме расположения остановки автобуса у образовательного учреждения

На схеме указывается подъезд в оборудованный «карман» или другое оборудованное место для посадки и высадки детей из автобуса у образовательного учреждения, и дальнейший путь движения автобуса по проезжей части, а также безопасный маршрут движения детей (обучающихся, воспитанников) от остановки автобуса у образовательного учреждения.

На схеме обозначены:

- жилые дома района расположения образовательного учреждения;
- здание образовательного учреждения;
- ограждение территории образовательного учреждения;
- автомобильные дороги.